

Dossier de presse

2019



La Meuse à vélo en France
www.meuseavelo.eu



SOMMAIRE *de l'itinérance de Jean*

Informations utiles	2
● Langres → Montigny-le-Roi - 45 km Etape : Pouilly-en-Bassigny (Source de la Meuse)	3
● Montigny-le-Roi → Bourmont - 30 km Etape : Illoud	4
● Bourmont → Neufchâteau - 30 km Etape : Goncourt	5
● Neufchâteau → Vaucouleurs - 45 km Etape : Domrémy-la-Pucelle	6
● Vaucouleurs → Saint-Mihiel - 50 km Etape : Commercy	7
● Saint-Mihiel → Verdun - 50 km Etape : Champ de bataille de Verdun	8
● Verdun → Stenay - 50 km Etape : Douillon/Dun-sur-Meuse	9
● Stenay → Mouzon - 30 km Etape : Vallée de la Meuse	10
● Mouzon → Charleville-Mézières - 50 km Etape : Sedan	11
● Charleville-Mézières → Revin - 40 km Etape : Monthermé	12
● Revin → Givet - 45 km Etapas : Fumay/Hierges	13



INFORMATIONS UTILES

● Présentation du projet



En juin 2012, les territoires partenaires (Pays-Bas, Belgique et France) ont émis la volonté de réaliser un circuit cyclo touristique international «La Meuse à vélo», sur plus de 1 000 km, depuis la source sur le plateau de Langres en Haute-Marne jusqu'au delta de son embouchure vers la mer du Nord, le tout avec une identité commune sur l'ensemble du tracé.

«La Meuse à vélo» est balisée de Langres jusqu'à la mer du Nord.

● EuroVelo 19

EuroVelo est le réseau des itinéraires cyclables européens, réseau routes longues-distances qui traversent le continent. «La Meuse à vélo» a rejoint ce réseau en 2019.

● La Véloroute :

Le cheminement de «La Meuse à vélo» alterne entre des voies vertes et de petites routes de campagne.

● Informations touristiques :

Pour s'informer ou préparer sa balade au fil de la Meuse, il est possible de consulter le site internet officiel de l'itinérance qui reprend l'intégralité de la véloroute :

www.meuseavelo.eu et sur www.francevelotourisme.com

Le guide pratique est consultable et téléchargeable depuis :

<https://fr.calameo.com/read/000957993f116fe021251>.

N'hésitez pas à le commander auprès de l'Agence Régionale du Tourisme du Grand Est.

Ce livret répertorie également toutes les adresses utiles : loueurs de vélo, hébergements... que vous pouvez retrouver le long de l'itinéraire Meuse à vélo.



● Point SNCF

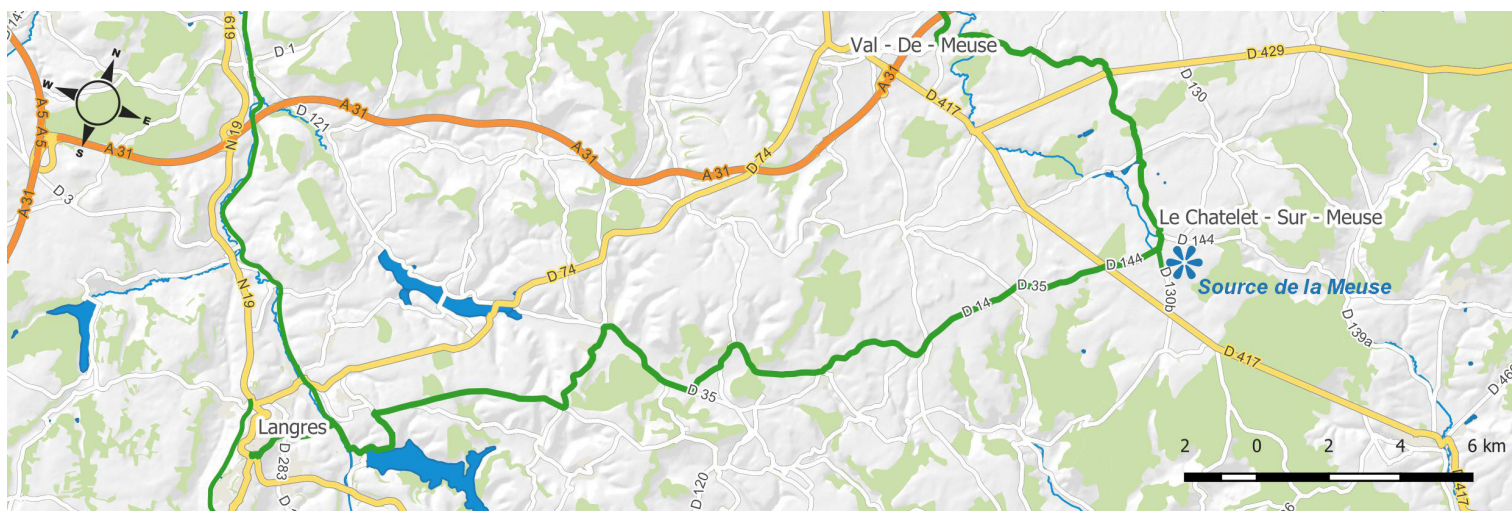
L'interconnexion au réseau de trains est assurée tout au long de l'itinérance avec les gares. Elles sont identifiées spécifiquement sur les brochures.

Préparez votre voyage sur www.vitici.fr

Crédits photos : Guillaume Ramon - D. Truillard - C. Bielsa - R Baille - Marjolein Van Rotterdam - Coll. Agence Régionale du Tourisme Grand Est - francewebazine Laetis - G. Patterson - Reizen - langs - rivieren - S. Latourte - Photo PH. Lemoine-Coll. MDT52 - Boulangerie Billard-CDT08-CL - R-Baille - Divine Fromagerie - Nicolas Bonnet



JOUR 1 - LANGRES-MONTIGNY LE ROI : 45KM



Langres se présente telle une fière forteresse campée aux portes de la Champagne et de la Bourgogne. J'ai été conquis par son patrimoine allant de l'époque gallo-romaine jusqu'au XIXème Siècle. Je parcours les 3.5km de son chemin de ronde, resté épargné au cours des siècles.

J'entre ensuite dans une boutique à la recherche du fromage de Langres (AOP 1991) dont la caractéristique particulière est la couleur orangée de sa croûte et sa forme cylindrique avec une cavité en surface appelée «fontaine».

Où est-il produit ?

Seule la ferme des Remillet à Genevrières poursuit la production du fromage de Langres fermier !

Je m'offre encore 1 heure de promenade dans Langres avant mon grand périple le long de la Meuse qui commencera cet après-midi...

Le saviez-vous ?

Denis Diderot est né à Langres en 1713, au n° 9 de la place qui porte aujourd'hui son nom. Il a vécu ses quinze premières années au n° 6 de cette même place où son père tenait une boutique de coutelier.

«Pour moi, je suis de mon pays» disait-il.

Le Pays de Langres s'honore d'avoir vu naître cet homme extraordinaire qui prit place, avec Voltaire et Rousseau, parmi les figures emblématiques du Siècle des Lumières.



« Adieu Meuse endormeuse et douce à mon enfance, qui demeure aux près où tu coules tout bas. Meuse adieu : j'ai déjà commencé ma partance en des pays où tu ne coules pas ».

La Meuse inspire de nombreux poètes, en voici un extrait de Charles Péguy, inscrit sur le monument où la Meuse prend sa source, à Pouilly-en-Bassigny.

Monument au milieu de la nature, où je vais commencer mon périple de près de 443 km pour rejoindre Givet, dernière étape jusqu'à la Belgique. Le début d'un long voyage, où je vais parcourir dans un temps premier les paisibles mais vallonnées routes haut-marnaises.

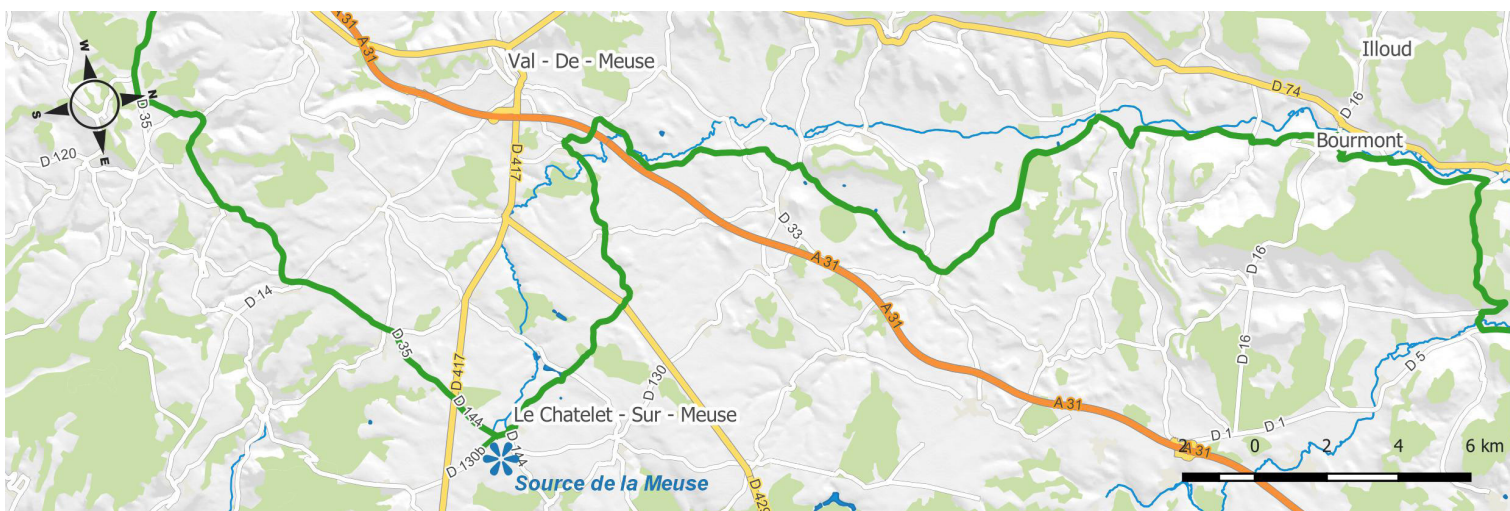
COUP DE CŒUR

Avec ses 290 ha le lac de la Liez est le seul lac que l'on peut admirer depuis les remparts de la cité lingonne !



Contact Presse Itinéraire de «La Meuse à vélo» :
Elodie GIANNINI | CDT Meuse | T. +33 (0)3 29 45 78 40
e.giannini@cdt-meuse.fr

JOUR 2 - MONTIGNY LE ROI-BOURMONT : 30KM



*Des pâtures à perte de vue, « La Meuse à vélo » prend des allures champêtres.
Au loin, sur un éperon rocheux, je vois apparaître une église, que j'apprends plus tard être l'église Notre-Dame du XVIII^e Siècle de Bourmont.
Avant de monter au village, je visite la célèbre Divine Fromagerie « Caprice des Dieux ».*



Le Bassigny est une terre de pâturage, de champs céréaliers, de forêts, d'élevage bovins. Depuis 1956, **le fromage « Caprice des Dieux » est fabriqué à Illoud, à 3km de Bourmont.**

*Après 1h30 de visite, je pars pour **Bourmont**, Petite Cité de Caractère®. Arrivé au village (avec un bon coup de pédale que mes mollets ressentent encore), je me repose sur le parvis de l'église et m'offre un large panorama sur la vallée.*

*Bourmont conserve de beaux monuments, à l'image de ses remarquables maisons « Renaissance ».
Je laisse mon vélo à l'église et je vais me balader le long des tilleuls bicentennaires. Cela m'apaise et me requinque.*



Le Parc des Roches à Bourmont est classé au titre des « Jardins remarquables ». Il est situé en contrebas de la Promenade du Cône, majestueuse allée de tilleuls aménagée à partir de 1760 sur l'arête de l'éperon qui portait le château et sa chapelle, devenue église collégiale Notre-Dame, dominant le cours de la Meuse.



Contact Presse Itinéraire de «La Meuse à vélo» :
Elodie GIANNINI | CDT Meuse | T. +33 (0)3 29 45 78 40
e.giannini@cdt-meuse.fr

JOUR 3 - BOURMONT-NEUFCHATEAU : 30KM



C'est parti pour les Vosges !

Deux ascensions mettent encore à l'épreuve mes jambes, entre Goncourt et Sommerécourt. Cela en vaut la peine !

L'Ouest des Vosges dispose de plusieurs sites naturels remarquables. Au fil de l'itinéraire, on découvre notamment **la pelouse calcaire de Circourt-sur-Mouzon**. Elle abrite une faune et une flore exceptionnelles avec, entre autre, plus de 14 espèces d'orchidées et de nombreuses espèces de papillons, de sauterelles, criquets et grillons qui donnent une note ensoleillée aux Vosges.



Le saviez-vous ?

Originaires du village de Goncourt en Haute-Marne (situé sur l'itinéraire), **les frères Goncourt** ont été inséparables aussi bien dans leur vie privée que dans leur vie d'écrivain. Ils ont écrit de nombreux ouvrages, aussi bien des romans (Germinie Lacerteux, 1865) que des livres d'histoire. Leur œuvre la plus connue est leur « Journal ». Edmond de Goncourt institue l'année de sa mort la fameuse académie qui porte son nom et celui de son frère, chargée de décerner tous les ans un prix au « meilleur volume d'imagination en prose ».

J'ai réservé à l'avance une visite guidée du centre historique Neufchâteau à l'office du tourisme de l'Ouest des Vosges.

La guide m'explique que la ville possède de nombreux trésors patrimoniaux dus à une succession de mutations et à la présence d'établissements religieux.

Je m'en émerveille, juste en observant les façades, riches, bourgeoises et ce bel escalier « Renaissance » près de l'office du tourisme, reconstruit au milieu du 16ème siècle. C'est l'un des plus beaux de Lorraine.



La pelouse calcaire de Circourt-sur-Mouzon

Ce site offre une variété d'habitats naturels qui en fait sa grande particularité. Roche nue, pelouses, haies et boisements abritent leurs cortèges respectifs d'espèces rares. Parmi ces espèces, vous pourrez découvrir une faune et une flore extraordinaire : Lézards des murailles, Vipère aspic et couleuvres vertes et jaunes. Plusieurs espèces d'orchidées sont rencontrées sur cette pelouse calcaire : Ophrys abeille, Ophrys araignée, Ophrys bourdon...



JOUR 4 - NEUFCHATEAU - VAUCOULEURS : 45KM



L'itinéraire « La Meuse à vélo » quitte le plateau de Langres pour aborder le **front des Côtes de Meuse**.

Routes calmes mais avec de légers reliefs.

*Au bout d'une quinzaine de kilomètres, j'ai devant moi une église monumentale. Il s'agit de **la basilique du Bois-Chenu**, élevée à partir de 1881.*

Sur le parvis de la basilique se dressent plusieurs statues, notamment « Jeanne s'offrant à Dieu pour l'accomplissement de sa mission » (œuvre du sculpteur Cou-teau), « Jeanne et ses voix » et « les parents de Jeanne » (statues de fonte datant de 1911). A l'intérieur de la basilique, je découvre la riche décoration qui offre une illustration flamboyante de la vie de Jeanne d'Arc.

*Derrière-moi s'étend **la vallée de la Meuse et ses méandres** où je m'empresse de me diriger vers le point de vue pour quelques clichés souvenirs.*



Je pédale le long des routes et chemins que la petite bergère Lorraine empruntait.

A Domrémy-la-Pucelle se trouve la maison natale de Jeanne d'Arc. En mémoire de ses hauts faits, sa modeste maison de labou-reur a été conservée, enrichie et décorée. Juxtaposée à cette maison : le centre d'interprétation « Visages de Jehanne » permet une immersion à l'époque qui accompagna cette jeune fille au destin hors normes, le Moyen Age et la Guerre de Cent ans.

*J'arrive à **Vaucouleurs**. C'est depuis **la porte de France et la chapelle castrale qui surplombent la ville que Jeanne d'Arc partit en 1429**. A l'intérieur de la chapelle se trouve la crypte d'origine et sa statue du XIVème Siècle de Notre Dame des Voûtes devant laquelle Jeanne se recueillait.*



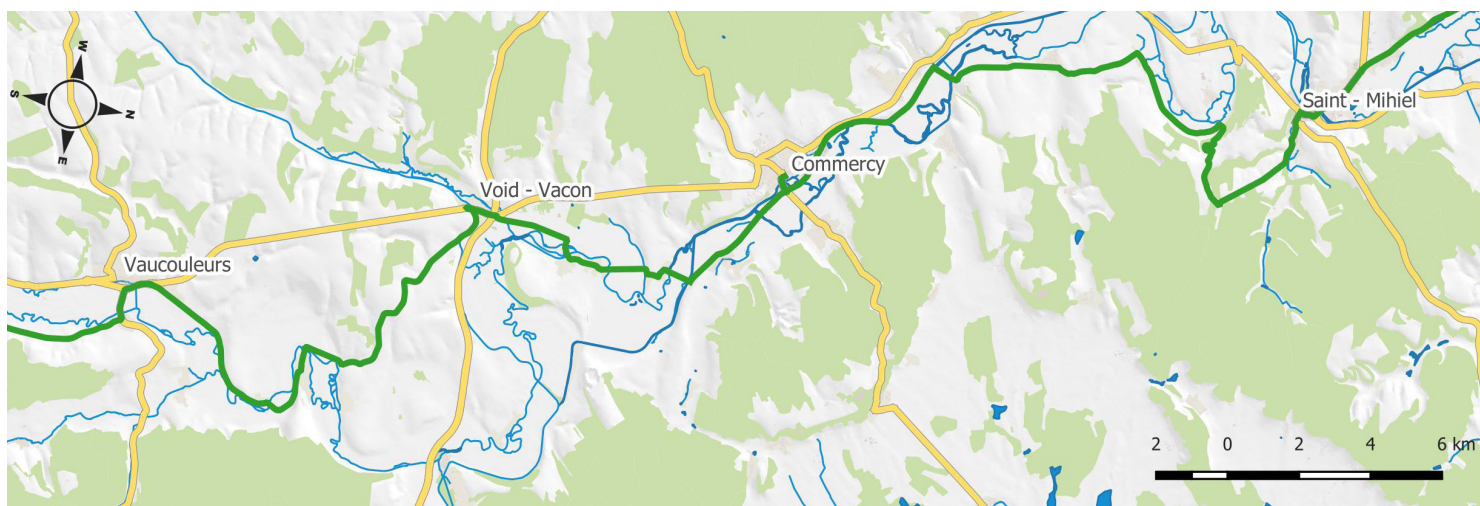
Le plateau de Beauregard à Maxey-sur-Meuse

Le plateau de Beauregard offre une vue spectaculaire sur la vallée de la Meuse, à l'opposé de celle de la basilique du Bois Chenu. Ce site protégé est également couvert d'une pelouse calcaire, abritant un écosystème, rare, fragile et très riche, composé de criquets, sauterelles, lézards, mantes religieuses et surtout de nombreuses espèces d'orchidées.

Pour s'y rendre, des indications guident les visiteurs depuis le centre du village vers un petit parking et le départ du sentier balisé.



JOUR 5 - VAUCOULEURS - SAINT-MIHIEL : 50KM



De Vaucouleurs à Commercy, ce sont de pittoresques routes qui serpentent dans la Vallée de la Meuse (ascension entre Void-Vacon et Ourches-sur-Meuse !).

*Il me faut un peu plus de 15km pour rejoindre Void-Vacon pour une pause-café au salon de thé de la boutique « **Les Fous de Terroir** ».*

*Je ne tarde pas, **Commercy** est à un dizaine de kilomètres et j'aimerais profiter de la ville chère à Marcel Proust, qui avait l'habitude de tremper sa madeleine dans sa tasse de thé afin de retrouver les parfums de son enfance.*

On raconte que la madeleine est née à la cour de Stanislas en 1755, à Commercy.

Cela tombe bien, je me dirige vers le château où les hôtesses de l'office de tourisme me content cette histoire.

*Devenu incollable en madeleine, le ventre plein de gourmandises je pédale vers **Saint-Mihiel**, dernière ville de cette étape, nommée aussi « La petite Florence Lorraine ». Ville natale de Ligier Richier, cette étape combine voie verte et petites routes, avec une forte ascension à la fin.*

Le saviez-vous ?

Ligier Richier, né vers 1500 à Saint-Mihiel, mort à Genève en 1567, est un sculpteur lorrain du début de la Renaissance. Attaché à la cour de Lorraine et de Bar, il a réalisé plusieurs œuvres majeures conservées dans le département de la Meuse.

*Avant de prendre la direction de l'église Saint-Etienne pour admirer « la mise au tombeau » de Ligier Richier, je m'arrête à la fameuse **boulangerie-pâtisserie Mageot** pour y goûter « les rochers » et les « croquets » de Saint-Mihiel, dont le Président Raymond Poincaré (meusien lui aussi !)*



La Mise au tombeau – Eglise Saint-Etienne

C'est une œuvre majeure du sculpteur Ligier Richier remarquée depuis sa création à nos jours pour l'expression des traits, la noblesse des poses, la perfection de l'exécution et le fini des détails des treize personnages grandeur nature.

JOUR 6 - SAINT-MIHIEL - VERDUN : 50KM



Un fort moment d'histoire m'attend.

Je poursuis toujours mon chemin sur d'agréables routes de campagne sur près de 30km, l'arrivée à Verdun emprunte la toute nouvelle voie verte. Profitez d'un court détour pour visiter l'ouvrage de la Falouse à Belleray.

*Je commence par le champ de bataille, à 10km du centre-ville. La route monte, ce qui m'offre un beau panorama sur Verdun et les alentours. Puis arrive la forêt. Dense. J'aperçois des abris et des stèles le long de la route. A l'embranchement, des panneaux m'indiquent différents sites de mémoire : **Fort de Vaux, Mémorial, Ossuaire de Douaumont**... Je prends à gauche, direction **Fort de Douaumont** en pensant à mon grand-père, tué là-bas avec ses camarades. Près de 300 000 hommes sont morts ici, blessés ou disparus en 1916. Le sol lunaire a laissé place à une magnifique forêt. Je passe devant le **Mémorial** puis devant l'imposant **Ossuaire de Douaumont et sa nécropole**. Je m'y arrête et allume une bougie dans la chapelle, avant de repartir de cette terre de mémoire. Je mange un casse-croûte à l'**Abri des Pèlerins**, proche de l'ossuaire, avant de redescendre en ville.*

*Sur mon passage, je visite l'**usine de dragées Braquier** et y découvre que la dragée est la spécialité de la ville. Visite simple, courte, intéressante et je m'attarde sur une énorme dragée : la « géante » qui change de couleur dans la bouche !*

Verdun est une ville surprenante. Le quai de Londres est un lieu de détente sympathique au bord du fleuve Meuse où se croisent l'été de nombreuses péniches et bateaux de plaisance. Je m'assieds à une terrasse et demande une bière locale.



Le saviez-vous ?

L'association Connaissance de la Meuse propose une évocation historique de grande envergure ! Une grande page de notre Histoire se déroule sous vos yeux, en un son et lumière grandiose, joué par plus 550 bénévoles dont 300 acteurs français sur scène, et s'achevant sur une note d'espérance : la réconciliation et la paix.

En 1h20, s'enchaînent les événements de la Belle Epoque qui vont conduire à la Grande Guerre. En plein cœur des combats, vous plongez dans « l'Enfer de Verdun » avec son lot quotidien de souffrances et d'angoisses. Que ce soit dans les tranchées françaises ou allemandes, les soldats subissent le même sort : le froid, la boue, les poux et les rats... avec parfois un peu de répit à l'arrière malgré les nuits hantées par les combats acharnés et souvent vains.

Dates : Les 21, 22, 28 et 29 juin 2019 et les 5, 6, 12, 13, 19, 20, 26 et 27 juillet 2019



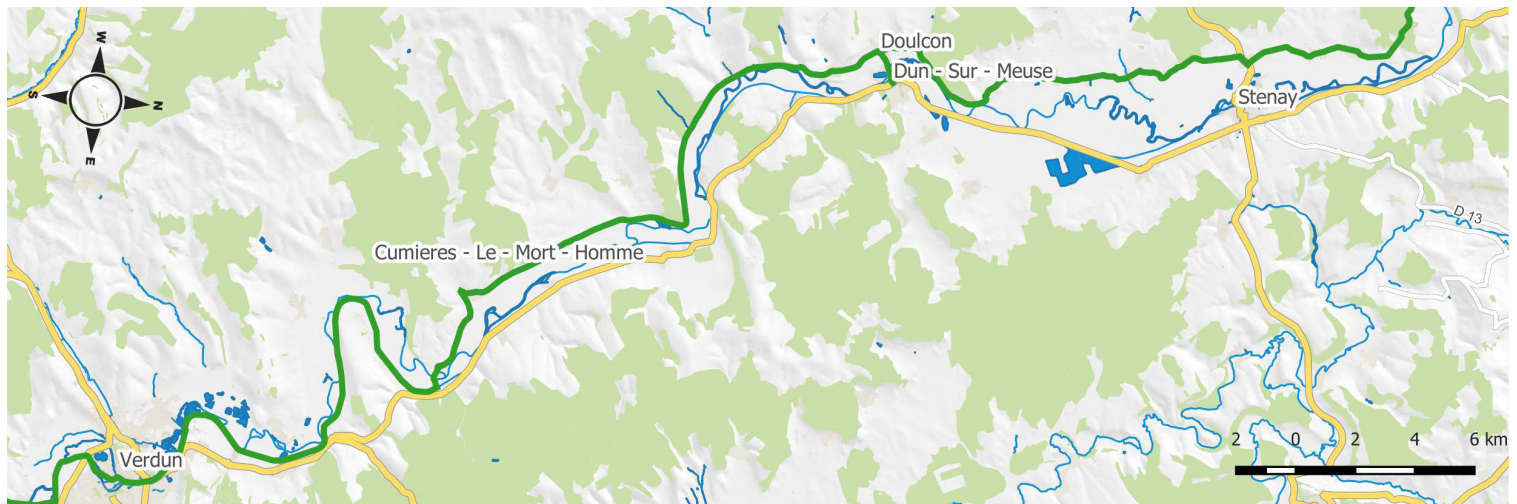
La dragée de Verdun

La société Braquier transmet la recette originale des dragées de génération en génération. Clé de la qualité de leurs dragées : la sélection rigoureuse des amandes, provenant d'Italie et d'Espagne.



Contact Presse Itinéraire de «La Meuse à vélo» :
Elodie GIANNINI | CDT Meuse | T. +33 (0)3 29 45 78 40
e.giannini@cdt-meuse.fr

JOUR 7 - VERDUN - STENAY : 50KM



La sortie de Verdun s'effectue par une **nouvelle voie verte jusqu'à Samogneux.**

Des stigmates de combats de 1916 sont encore bien visibles, notamment **le village détruit de Cumières le Mort-Homme.**

Cette étape mène à Stenay en empruntant des petites routes au cours desquelles j'ai fait plusieurs arrêts remarquables ; à **Doullon, j'ai pris la direction de Dun-Sur-Meuse pour la visite du Centre Culturel Ipoustéguy.** Ce lieu polyvalent dédié à l'expression culturelle sous toutes ses formes, accueille depuis 2001 la plus importante collection au monde d'œuvres de Jean Robert Ipoustéguy, sculpteur et peintre de renommée internationale né à Dun-Sur-Meuse en 1920.

Je reprends la route vers **Stenay** et passe devant la somptueuse église Notre-Dame du XI^{ème} siècle de **Mont-devant-Sassey**, dans le village atypique de **Halles-sous-les-Côtes** et me voilà enfin au **musée de la bière à Stenay.**

Installé dans l'ancien magasin aux vives de la citadelle, le musée propose sur plus de 2500m² d'exposition une collection de plus de 50.000 objets retraçant l'histoire de la bière des origines à nos jours.

La visite stimule nos sens : la vue bien sûr mais aussi le toucher et l'odorat.

Une dégustation de 3 bières locales (la Meuse compte aujourd'hui 6 microbrasseries) est possible à la fin de la visite, moyennant un léger supplément. Ma préférée est la bière de Stenay, ambrée. Je décide alors d'en acheter une petite bouteille en souvenir*.



Le saviez-vous ?

Dagobert II roi mérovingien

Stenay fut une ville royale mérovingienne et a été marquée au 7^{ème} siècle par l'assassinat de l'un des derniers rois de la dynastie nommé Dagobert II. C'est dans les années 70 que le Cercle Saint Dagobert II fut créé, lors de la découverte fortuite du portail de l'ancienne église Saint Dagobert II à Stenay où le roi avait été inhumé.



La taverne du musée de la bière

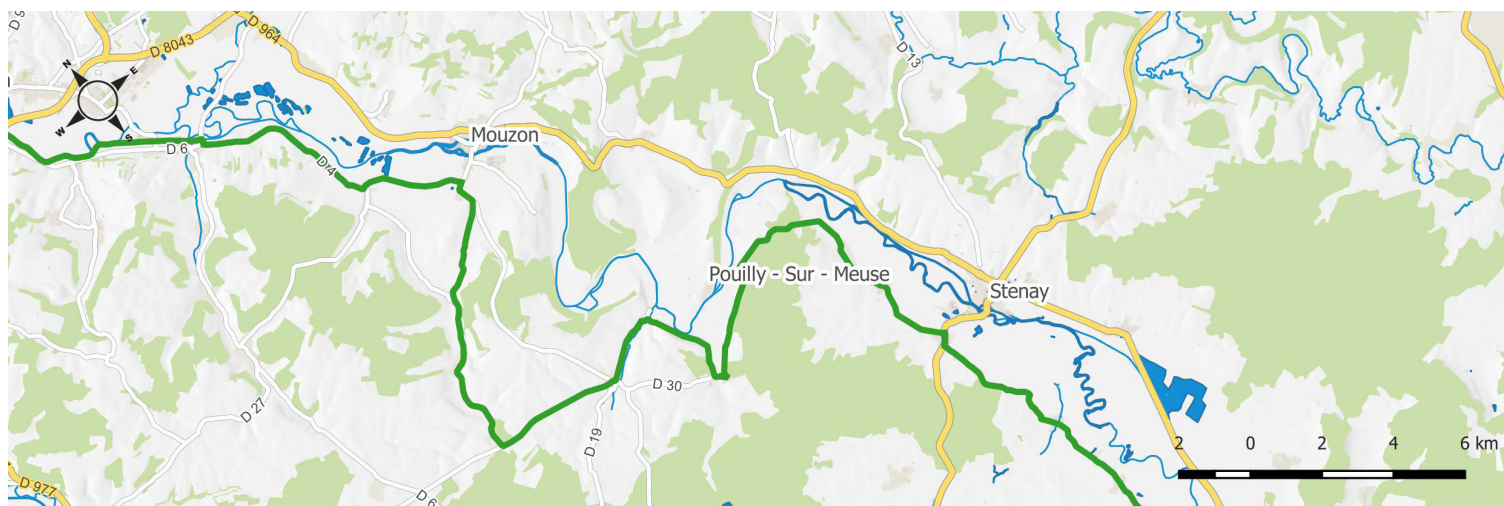
Boutique de produits du terroir située dans la taverne du musée de la bière. Large choix d'environ 70 bières artisanales et industrielles, souvenirs et produits locaux. Il y est également possible de déguster une tartine au fromage d'Orval !

* L'abus d'alcool est dangereux pour la santé.



Contact Presse Itinéraire de «La Meuse à vélo» :
Elodie GIANNINI | CDT Meuse | T. +33 (0)3 29 45 78 40
e.giannini@cdt-meuse.fr

JOUR 8 - STENAY-MOUZON : 30KM



La route s'éloigne du fleuve de **Pouilly-sur-Meuse à Mouzon**, ce qui laisse les routes retrouver le relief d'origine, à travers forêts, prairies, rivières et étangs.

Je me dirige vers les Ardennes et ses paysages légendaires.

La Vallée de la Meuse se situe au cœur du **Parc naturel régional des Ardennes** qui s'étend des méandres du fleuve bordé de forêts jusqu'aux doux vallons bocagers de la Thiérache (116 000 hectares). La Meuse y dessine des méandres que bordent de jolis villages aux toits d'ardoise ou de pierre bleue, typiques de l'architecture locale. Elle traverse la forêt mythique et profonde de l'Ardenne et ses formes géologiques mystérieuses qui ont donné naissance à de nombreuses légendes.

Cette vallée est aussi une aire de jeu pour les amateurs de loisirs de plein air !

Mouzon est chargée d'histoire comme en témoignent son nom aux origines celtes « marchés sur la Meuse » et les vestiges de cette ancienne cité fortifiée.

Outre son église abbatiale, chef d'œuvre du premier âge gothique et la remarquable Tour Porte de Bourgogne, **Mouzon**, Petite Cité de Caractère® est réputée pour son développement industriel : tanneries, moulins, textiles, métallurgie et feutre.



Unique en France, **le Musée-Atelier du Feutre de Laine** propose de découvrir de manière ludique et originale le plus vieux textile du monde, de ses origines aux usages industriels les plus novateurs, en passant par des créations artistiques contemporaines uniques !

Après avoir vadrouillé dans cette charmante petite ville, je pars au centre aquatique CAMOURAU, où bains bouillonnants et sauna m'attendent...

Une journée riche m'attend demain !



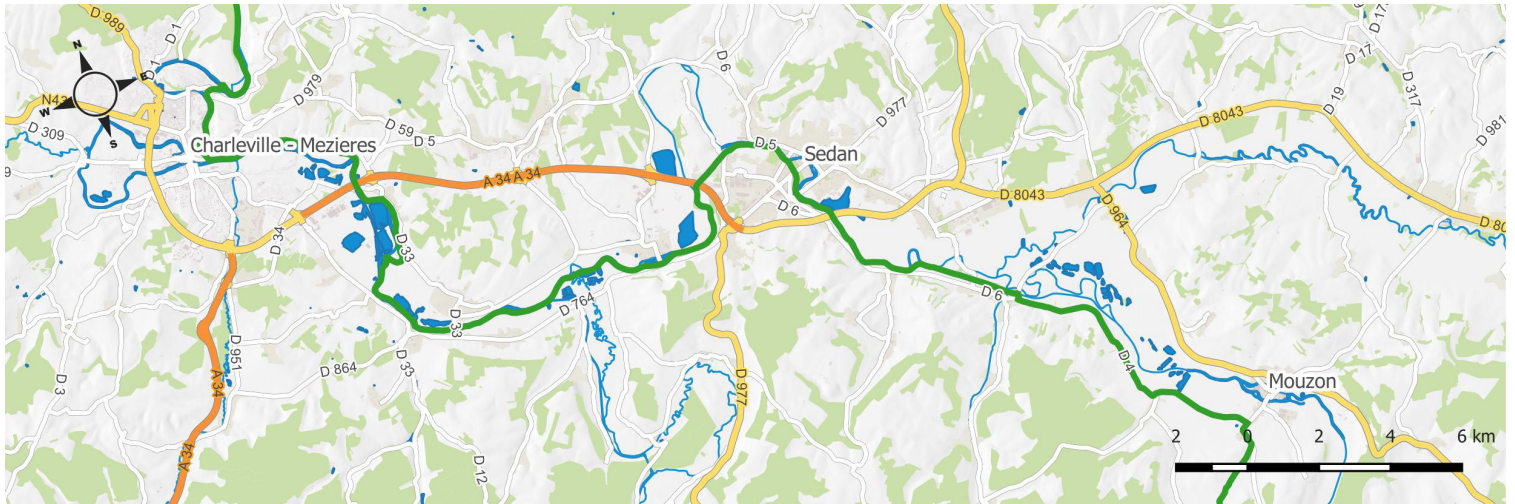
Musée-Atelier du Feutre de Laine à Mouzon

Le Musée-Atelier du Feutre de Laine propose chaque année des expositions permettant aux artistes travaillant le feutre de montrer le fruit de leur créativité et de leur travail.



Contact Presse Itinéraire de «La Meuse à vélo» :
Elodie GIANNINI | CDT Meuse | T. +33 (0)3 29 45 78 40
e.giannini@cdt-meuse.fr

JOUR 9 - MOUZON - CHARLEVILLE-MEZIERES : 50KM



De magnifiques paysages bucoliques !

A partir de Remilly-Aillicourt, je rejoins **la voie verte Trans'Ardennes** et profite ainsi de l'itinéraire sécurisé. Sur mon passage : le **château de Remilly**, de style Louis XV construit en 1774 pour un manufacturier en drap Sedanais.

Dès le kilomètre 14, je fais un voyage dans le temps devant le **plus vaste château fort d'Europe, celui de Sedan**.

Edifié en 1424, il est à la fois une forteresse redoutable et d'une résidence princière luxueuse devant lesquelles je m'ébahie. Forteresse de 35 000 m² construite il y a bientôt 6 siècles, le Château fort de Sedan est à découvrir au cœur même de la ville.

Pendant 2 heures, je pars à la découverte de la vie des princes, soldats, domestiques et des premières heures de la construction du château jusqu'au 17^e siècle. Le circuit est jalonné de différentes scènes de vie relatant le quotidien sous la Principauté.

Le saviez-vous ?



Les Ardennes, territoire profondément attaché à ses traditions et à sa gastronomie !

Avec le **label Ardennes de France**, en particulier : En bonne position la dinde rouge, une star des basses-cours ardennaises, fait figure de grande favorite. Mais aussi le boudin blanc de Reethel, mélange savoureux de viande fraîche de porc, de gras dur, de lait et d'œufs entiers. Ou encore la cacasse à cul nu (plat à base de pommes de terre et d'oignons), ainsi nommée en raison de l'absence de viande.

Je continue sur 30km de voie verte et j'arrive dans la ville natale d'Arthur Rimbaud.



Charleville-Mézières, créée en 1606 par un prince italien, est dessinée sur un plan à l'italienne et abrite la somptueuse place Ducale. **Cette ville d'Art et d'Histoire** accueille tous les 2 ans le **festival Mondial des théâtres de marionnettes**.

Cœur de la cité : la Place Ducale. Magnifique en toute saison grâce aux couleurs qui la composent : ocre (pierre de Domle-Mesnil), rouge (brique) et bleue (ardoise des Ardennes dont je vous ai parlé juste avant).

De belles arcades font le tour de la place où l'on peut déambuler et prendre un verre ou manger dans l'un des nombreux cafés et/ou restaurants qui y sont installés.

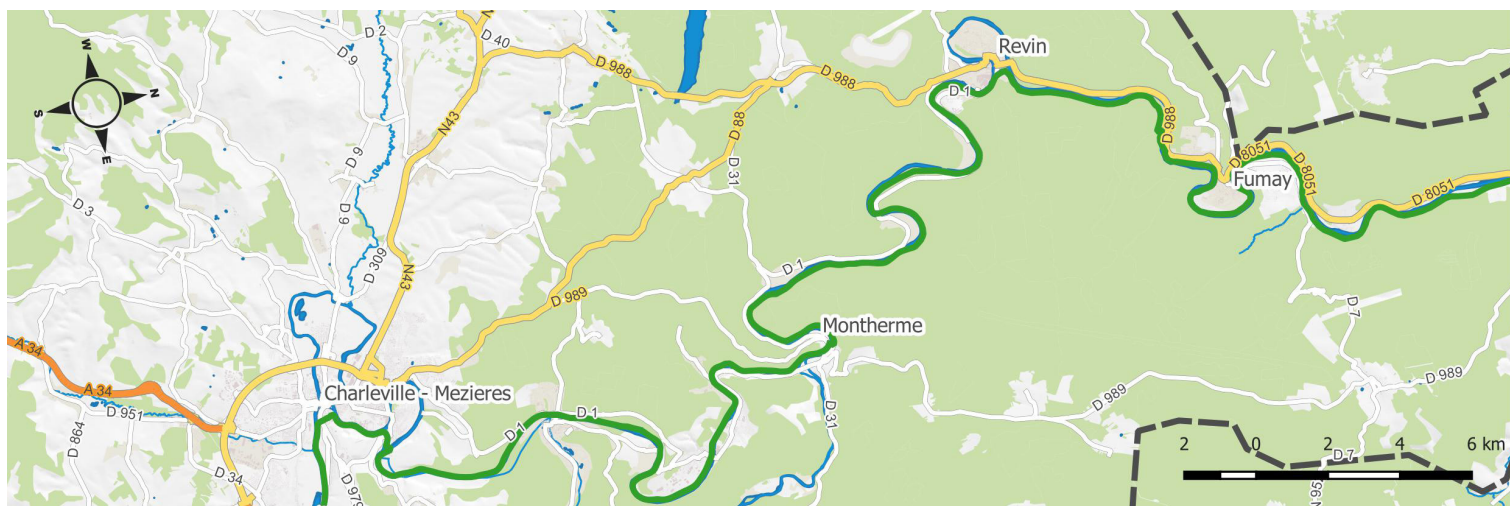


Le musée Rimbaud, installé dans un moulin du XVII^e siècle, est entièrement dédié à Arthur Rimbaud. La vie et l'œuvre poétique de l'artiste y sont évoquées au travers de nombreuses photographies et fac-similés. Il est possible d'y voir des originaux exceptionnels tel que celui du sonnet « Voyelles ».



Contact Presse Itinéraire de «La Meuse à vélo» :
Elodie GIANNINI | CDT Meuse | T. +33 (0)3 29 45 78 40
e.giannini@cdt-meuse.fr

JOUR 10 - CHARLEVILLE-MEZIERES - REVIN : 40KM



La Meuse est sauvage et boisée, comme je l'attendais. Je suis en plein coeur du massif ardennais et me laisse transporter au pays des légendes, des fées et des seigneurs diaboliques... On a coutume de dire ici que sous chaque pierre se cache une légende. La forêt, lieu mythique par excellence et les formes mystérieuses rencontrées de la nature ont soufflé aux oreilles des hommes des histoires merveilleuses. **Le Château du Diable à Roc La Tour, les Dames de Meuse à Laifour, les Quatre Fils Aymon à Bogny-sur-Meuse, les Rièzes de Rocroi** : des sites exceptionnels pour les plus célèbres légendes des Ardennes.

Après m'être arrêté à **Monthermé** pour me restaurer, je fais une pause à Laifour, où l'on me conte la légende « **Des Dames de Meuse** » dans un bistrot : 3 fils infidèles d'un seigneur auraient été changés en 3 énormes rochers, visibles sur la rive gauche de la Meuse à la sortie du village direction Revin...



Revin, ville industrielle ? Oui (elle est en effet le berceau de marques célèbres comme : Faure, Arthur Martin, Porcher, Electrolux) mais pas que ...

J'ai découvert par exemple **le Vieux Revin** avec ses maisons anciennes dites "maisons espagnoles". Elles datent essentiellement de la fin du 16ème ou du 17ème siècle et n'ont rien "d'espagnol" puisqu'elles sont faites de pans de bois, de briques et de torchis, et d'ardoises pour le toit.

Au cœur de la Vallée de la Meuse, la ville bénéficie d'un patrimoine exceptionnel. Ne manquez pas d'emprunter la petite route qui monte le Mont Malgré Tout (vers les Hauts-Buttés) et qui passe devant l'imposant Monument aux Morts du Maquis des Manises, puis devant le point de vue de La Faligeotte avant d'atteindre, à près de 450m, le sommet du Malgré Tout.

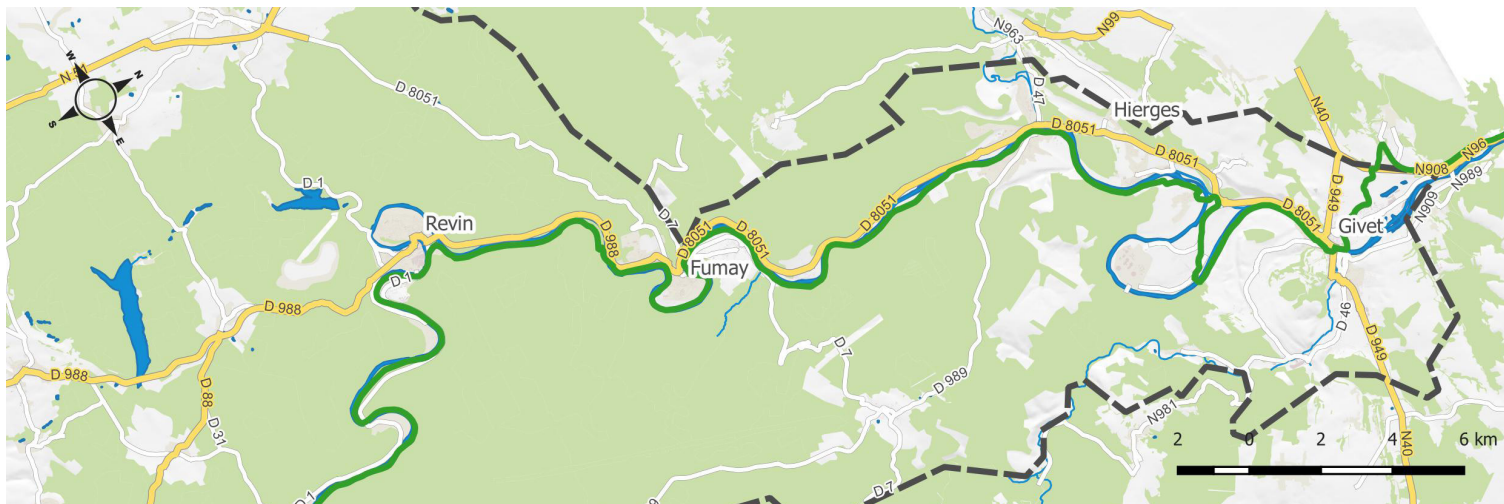
Je retourne en centre-ville pour une promenade dans le parc Rocheteau, poumon vert de la ville : allées verdoyantes, aire de jeux, avec l'inattendu et superbe "Ginkgo Biloba" ou Arbre aux 40 écus.



La Ferme Auberge du Malgré Tout vous accueille au coeur de la magnifique forêt ardennaise. Le Chef Bertrand vous propose de déguster sa cuisine semi-gastronomique traditionnelle des Ardennes dans le cadre authentique du restaurant familial.



JOUR 11 - REVIN - GIVET : 45KM



Mon périple se termine sur le long chemin de halage, au cœur de la vallée de la Meuse.

Bercée par la Meuse et entourée de verdure, **la ville de Fumay** pourrait me narrer plus de 800 ans d'histoire sur ... l'ardoise. En effet, des générations d'ouvriers ont œuvré à extraire ce matériau des entrailles de la commune. En passant dans cette bourgade agréablement aménagée et fleurie, je fais une halte près du Couvent des Carmélites, fondé en 1630 par la Princesse de Chimay et la Fresque des Scailleteux (Georges Favaudon), inaugurée en 1988. Elle rend hommage aux mineurs du bassin de Fumay. Je quitte la voie verte sur quelques kilomètres pour rejoindre **Hierges, une cité médiévale** surplombée de son château, aujourd'hui propriété privée. Hierges est pleine de charme, lorsque l'on se promène dans l'artère principale pavée bordée de maisons en pierre bleue et ses toits d'ardoise.

Je reprends une dernière fois mon vélo pour **Givet et sa citadelle, classée « Plus beaux détours de France »**.

Victor Hugo la décrit ainsi : « C'est une jolie ville que Givet, propre, gracieuse, hospitalière, située sur les deux rives de la Meuse, au pied d'une belle muraille de roche dont les lignes géométriques du fort de Charlemont guètent un peu le sommet ».

C'est à Givet que se trouve le confluent de la Houille avec la Meuse. La rive gauche de la ville est appelée le "Grand Givet" et à contrario la rive droite est appelée le "Petit Givet".

Un patrimoine imposant compose cette ville: Le Fort de Charlemont, forteresse créée en 1555 et remaniée par Vauban en 1696, doit son nom à l'Empereur Charles Quint. La Tour Grégoire est une ancienne tour de guet qui aurait été érigée au XIème siècle et qui se situe sur le rebord abrupt du mont d'Hours...et encore beaucoup d'autres éléments qui témoignent du riche passé de Givet...

Givet pétille, Givet rythme mes derniers moments en bord de Meuse, qui elle, continue son trajet vers la Mer du Nord...

Jean



La tarte au sucre ardennaise, appelée aussi la galette au suc'.

Elle est aujourd'hui le plus souvent briochée dans les présentoirs des pâtisseries ardennaises, mais a connu des formes plus modestes. L'abondance de beurre forme des creux dans la pâte.



NOTES

AGENCE REGIONALE DU TOURISME
GRAND EST

ALSACE ♦ ARDENNE ♦ LA CHAMPAGNE ♦
LORRAINE ♦ VOSGES

www.tourisme-lorraine.fr
+33 3 83 80 01 80

www.tourisme-champagne-ardenne.com
+33 3 26 21 85 80



www.grandest.fr



www.ardennes.com
+33 (0)3 24 56 67 73



www.tourisme-meuse.com
+33 (0)3 29 45 78 40



www.tourisme-hautemarne.com
+33 (0)3 25 30 39 00



www.tourisme-ouest-vosges.fr
+33 (0)3 29 94 10 95

Contact Presse Itinéraire de «La Meuse à vélo» :
Elodie GIANNINI | CDT Meuse | T. +33 (0)3 29 45 78 40
e.giannini@cdt-meuse.fr